

Straßenpläne für die verkaufsoffenen Sonntage 2026 in Duisburg

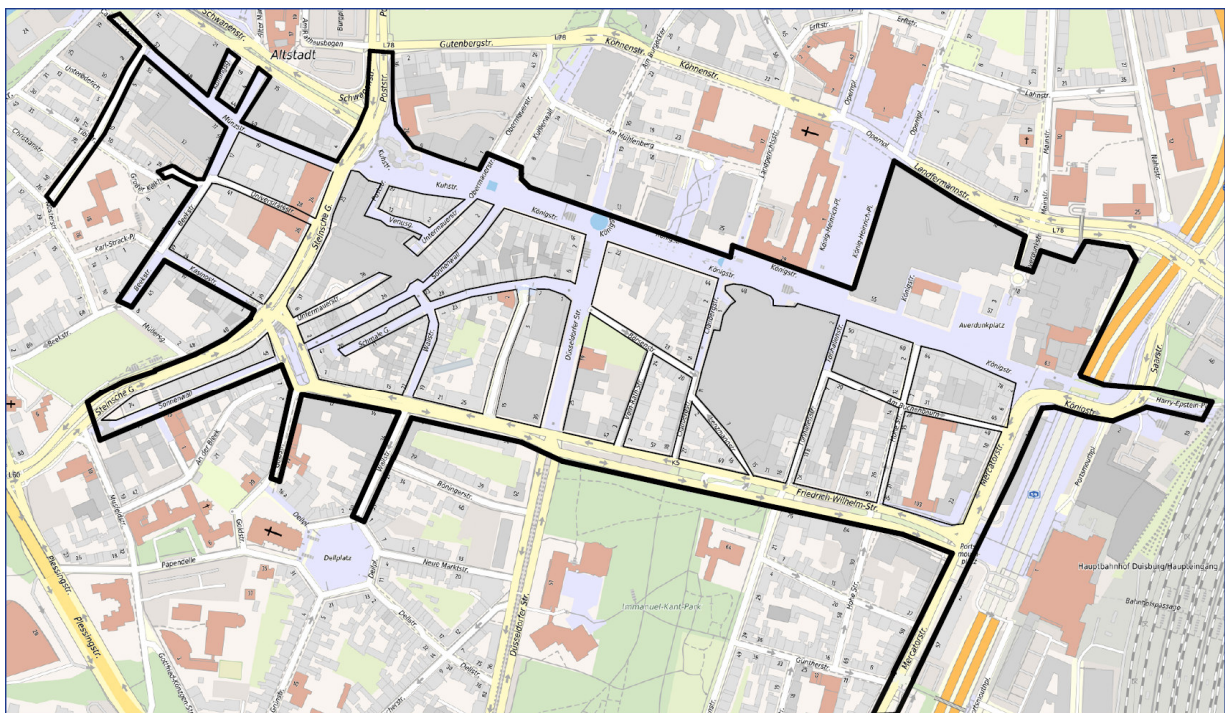
Verkaufsoffene Sonntage im Bezirk Mitte, Duisburger City

- am 26.04.2026: Frühlingsfest
- am 20.09.2026: Automesse „Duisburg in Lack und Chrom“
- am 25.10.2026: Kürbisfest
- am 20.12.2026: Weihnachtsmarkt

An den zuvor genannten Sonntagen dürfen alle Verkaufsstellen, die an den nachbenannten Straßen liegen, in der **Zeit von 13.00 Uhr bis 18.00 Uhr** geöffnet sein:

Im Bezirk Mitte, Duisburger City, alle Verkaufsstellen, die an den nachbenannten Straßen liegen:

Münzstraße, Peterstal, Beekstraße zwischen Schwanenstraße und Müllersgasse, Universitätsstraße, Kasinostraße, Poststraße zwischen Gutenbergstraße und Schwanenstraße, Steinsche Gasse zwischen Poststraße und Müllersgasse, Kuhstraße, Sonnenwall, Friedrich-Wilhelm-Platz, Goldstraße, Salvatorweg, Wallstraße, Untermauerstraße, Schmale Gasse, Heuserstraße, Börsenstraße, Düsseldorfer Straße zwischen Königstraße und Friedrich-Wilhelm-Straße, Vom-Rath-Straße, Claubergstraße, Lenzmannstraße, Tonhallenstraße zwischen Königstraße und Friedrich-Wilhelm-Straße, Hohe Straße zwischen Königstraße und Friedrich-Wilhelm-Straße, Am Buchenbaum, Königstraße, Averdunkplatz, Mercatorstraße zwischen Königstraße und Wittekindstraße, Friedrich-Wilhelm-Straße



0 50 100 150 200m

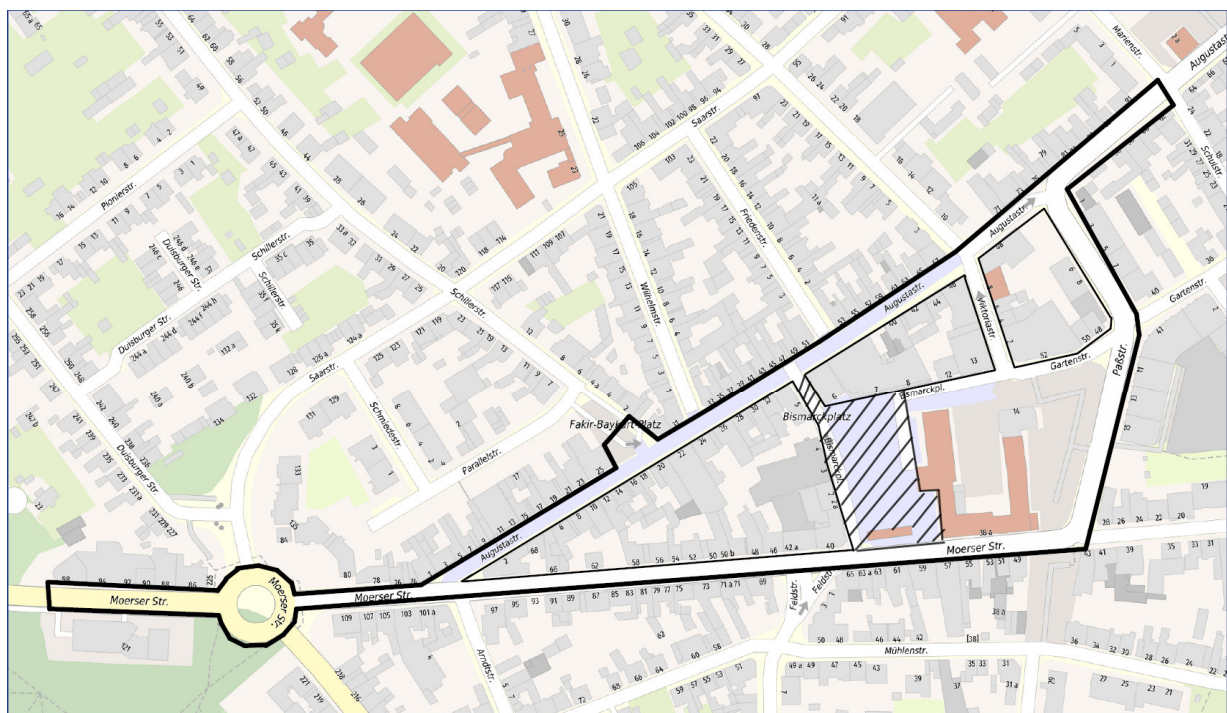
Geoportal der Stadt Duisburg
 Impressum:
<https://www.duisburg.de/service/impressum.php>

1:5000

Verkaufsoffene Sonntage im Bezirk Homberg/Ruhrort/Baerl, Ortsteil Alt-Homberg
- am 14.06.2026: Homberger Brunnenfest

An den zuvor genannten Sonntagen dürfen alle Verkaufsstellen, die an den nachbenannten Straßen liegen, in der **Zeit von 13.00 Uhr bis 18.00 Uhr** geöffnet sein:

AugustastraÙe zwischen Moerser StraÙe und SchulstraÙe, Moerser StraÙe zwischen Moerser StraÙe 98 und PaÙstraÙe, PaÙstraÙe zwischen AugustastrafÙe und Moerser StraÙe, Bismarckplatz, GartenstraÙe zwischen Bismarckplatz und PaÙstraÙe, ViktoriastraÙe zwischen AugustastrafÙe und Bismarckplatz



0 20 40 60 80m

Geoportal der Stadt Duisburg
 Impressum:
<https://www.duisburg.de/service/impressum.php>

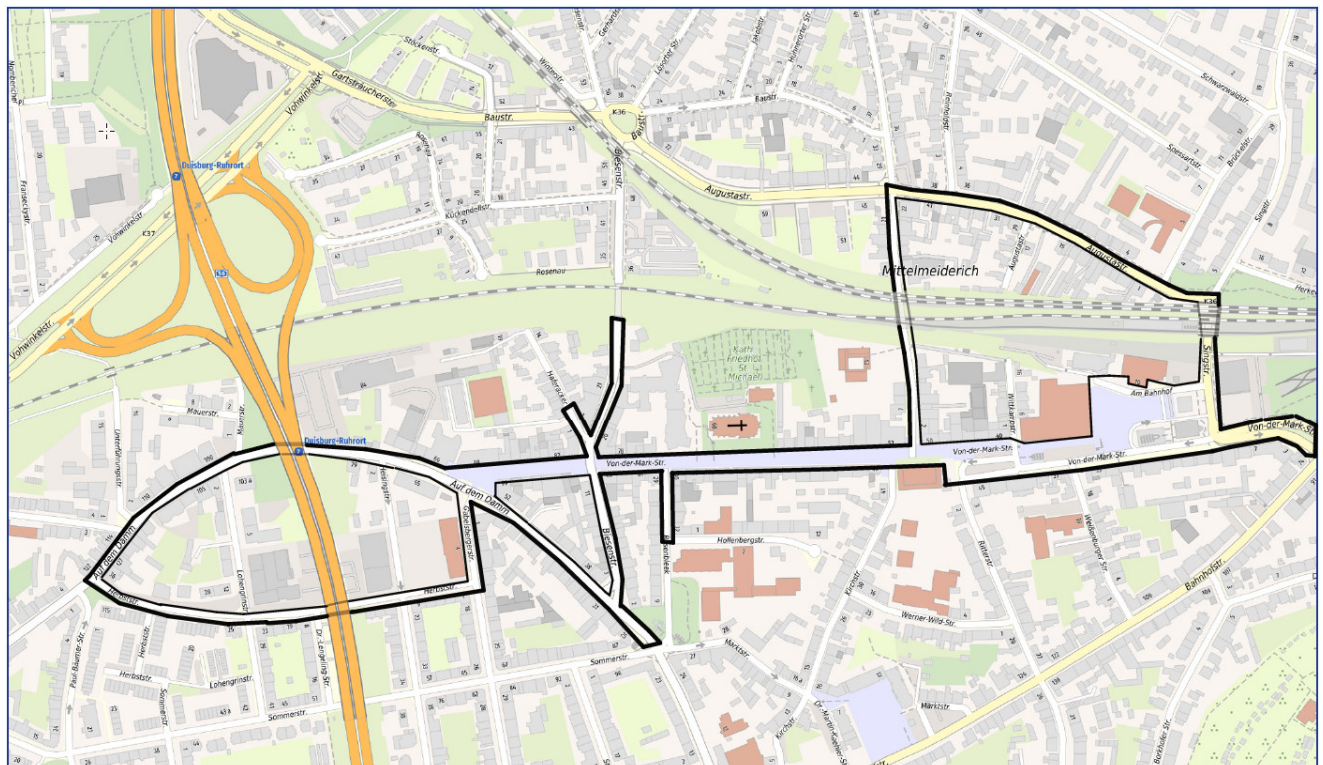
1:2500

Verkaufsoffene Sonntage im Bezirk Meiderich/Beeck, Ortsteil Meiderich

- am 14.06.2026: Meidericher Sommerfest
- am 08.11.2026: Meidericher Martinsmarkt

An den zuvor genannten Sonntagen dürfen alle Verkaufsstellen, die an den nachbenannten Straßen liegen, in der **Zeit von 13.00 Uhr bis 18.00 Uhr** geöffnet sein:

Auf dem Damm zwischen Herbststraße und Biesenstraße, Herbststraße, Gabelsbergerstraße zwischen Auf dem Damm und Herbststraße, Biesenstraße zwischen Auf dem Damm und Rosenau, Rosenbleek zwischen Von-der-Mark-Straße und Hollenbergstraße, Haferacker, Von-der-Mark-Straße, Am Bahnhof, Singstraße zwischen Von-der-Mark-Straße und Augustastraße, Augustastraße zwischen Singstraße und Laaker Straße, Laaker Straße zwischen Augustastraße und Von-der-Mark-Straße



0 50 100 150 200m

Geoportail der Stadt Duisburg
Impressum:
<https://www.duisburg.de/service/impressum.php>

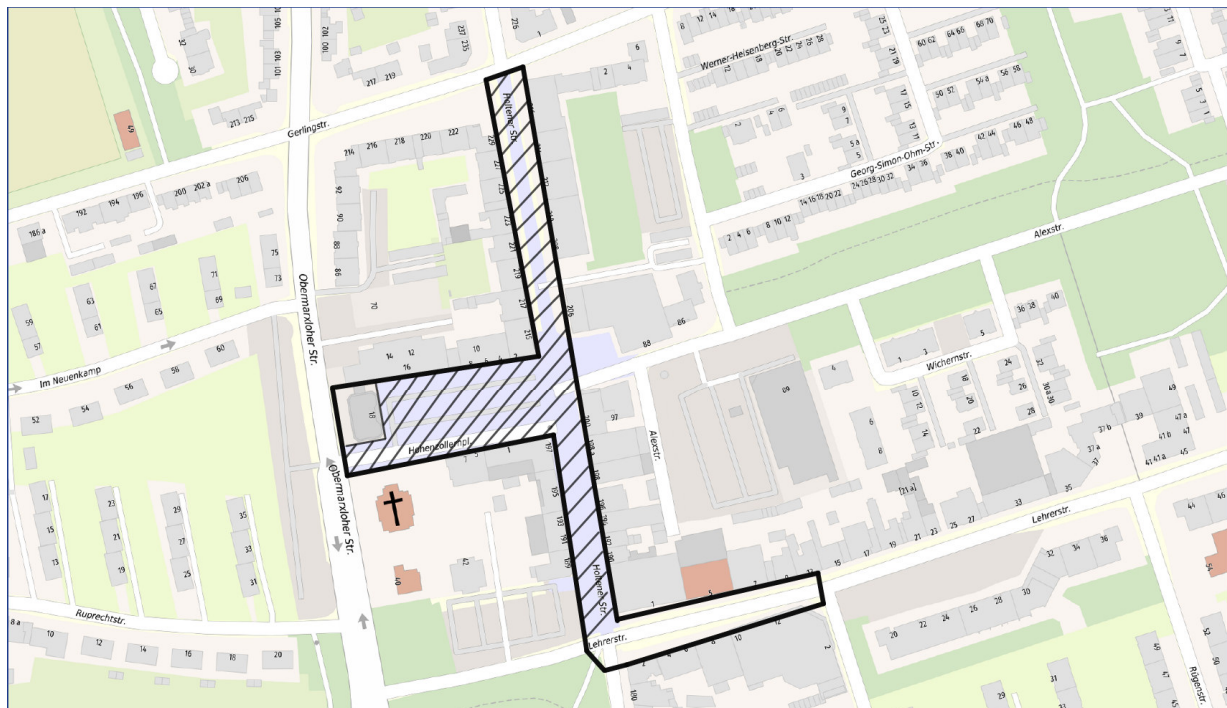
1:5000

Verkaufsoffene Sonntage im Bezirk Hamborn, Ortsteil Neumühl

- am 17.05.2026: Neumühler-Geburtstag
- am 20.09.2026: Neumühler-Revierfest
- am 25.10.2026: Mystisches Neumühl mit Mittelaltermarkt

An den zuvor genannten Sonntagen dürfen alle Verkaufsstellen, die an den nachbenannten Straßen liegen, in **der Zeit von 13.00 Uhr bis 18.00 Uhr** geöffnet sein:

Holtener Straße zwischen Fiskusstraße und Lehrerstraße, Hohenzollernplatz, Lehrerstraße zwischen Holtener Straße und Rügenstraße.



0 20 40 60 80m

Geoportal der Stadt Duisburg
Impressum:
<https://www.duisburg.de/service/impressum.php>

1:2500

Weiterer verkaufsoffener Sonntag im Bezirk Rheinhausen, Ortsteil Hochemmerich
- am 13.09.2026: Hochemmericher Kirmes

Am zuvor genannten Sonntag dürfen alle Verkaufsstellen, die an den nachbenannten Straßen liegen, in der **Zeit von 13.00 Uhr bis 18.00 Uhr** geöffnet sein:

Krefelder Straße von Atroper Straße bis Bernhardstraße, Friedrich-Alfred-Straße von Krefelder Straße bis Georgstr., Atroper Straße von Krefelder Straße bis Bertastr., Duisburger Straße von Atroper Straße bis Am Hochemmericher Markt, Hochemmericher Markt



Geoportal der Stadt Duisburg
Impressum:

<https://www.duisburg.de/service/impressum.php>

1:2500