

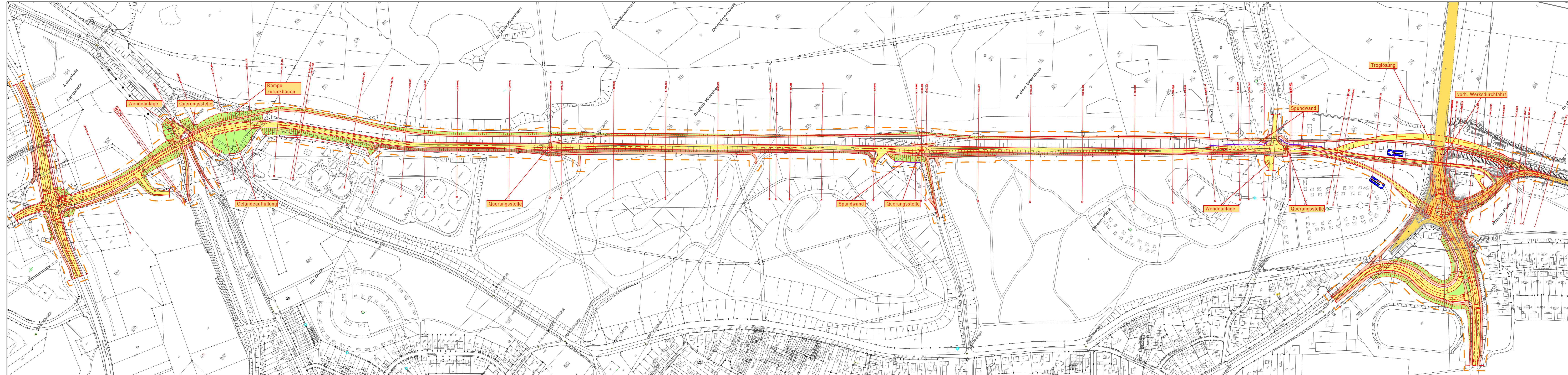
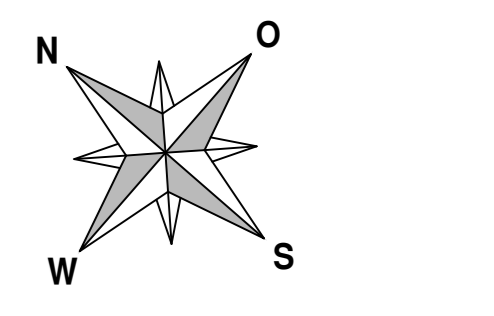


Land NRW (2020)
 Datenlizenz Deutschland - Namensnennung - Version 2.0 (www.govdata.de/dl-de/zero-2-0)

Auftraggeber:  DIG Duisburger Infrastrukturgesellschaft mbH Alte Ruhrorter Straße 42-52 47119 Duisburg Telefon: (0203) 803-1 e-mail: mail@duisport.de		gez./bear.: N.R. / Dr.M.P.	
Vorhaben: Machbarkeitsstudie zur Verlängerung der Osttangente von L 237 (Moerser Straße) bis L 473 (Emmericher Straße)		geprüft: Dr.M.P.	
Planverfasser:  Ingenieurgesellschaft H ₂ P mbH Gewerbestraße 4 46562 Voerde Telefon : 02855 / 96 34 0 Fax : 02855 / 96 34 34 E-Mail : info@ig-h2p.de Internet : www.ig-h2p.de		Datum: 10.02.2021	
Voerde, im Februar 2021		Projekt-Nr.: H2P_2020_014	
Pflandarstellung: Machbarkeitsstudie		Pfad.: 2_2_3	
Übersichtsplan		Dateiname: Übersicht (Blatt1).dwg	
		Plangröße: 210 x 297	
		Maßstab: 1:25.000	
		Anlage: -	
		Blatt: 1	



	Verkehrsfläche
	Geh-/Radweg
	Böschung Auftrag
	Böschung Abtrag




Index:	Art der Änderung:	Name:	Datum:
--------	-------------------	-------	--------

Bauherr :



DIG
Duisburger
Infrastrukturgesellschaft mbH
Alle Ruhrorter Straße 42-52
47119 Duisburg
Telefon: (0203) 803-1
e-mail: mail@duisport.de

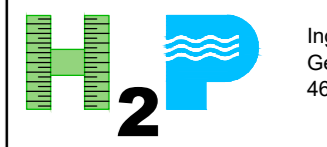
Entwurfsverfasser :



duisport
excellence in logistics

Duisburger Hafen AG
Alle Ruhrorter Straße 42 - 52
47119 Duisburg
Tel. 0203/803-1 - Fax 0203/803-232

Fachplaner :



Ingenieurgesellschaft H₂P mbH
Gewerbestraße 4
46562 Voerde

Telefon : 02855 / 96 34 0
Fax : 02855 / 96 34 34
E-Mail : info@ig-h2p.de
Internet : www.ig-h2p.de

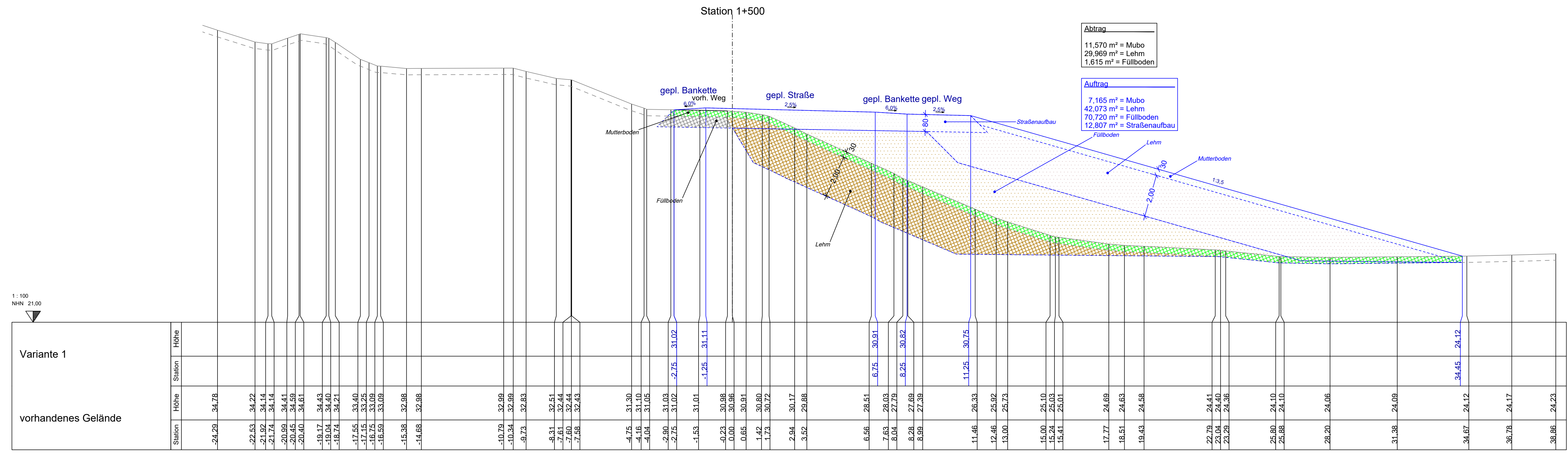
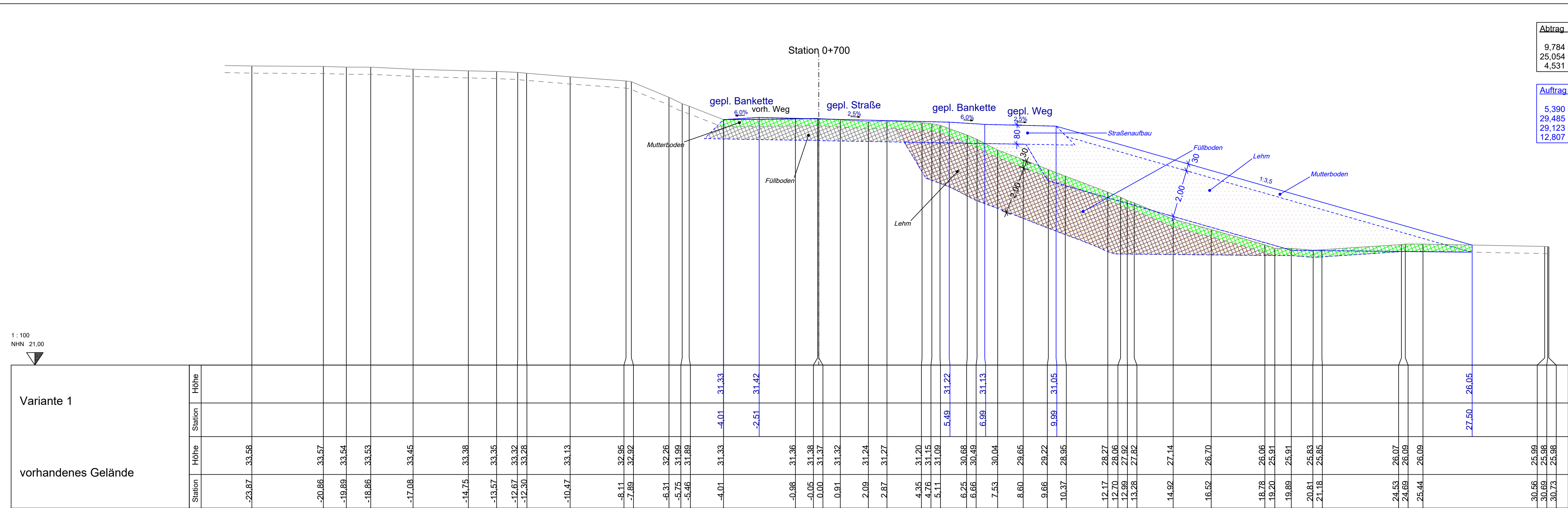
Fortführung der Osttangente Rheinhausen

Machbarkeitsstudie



Lageplan

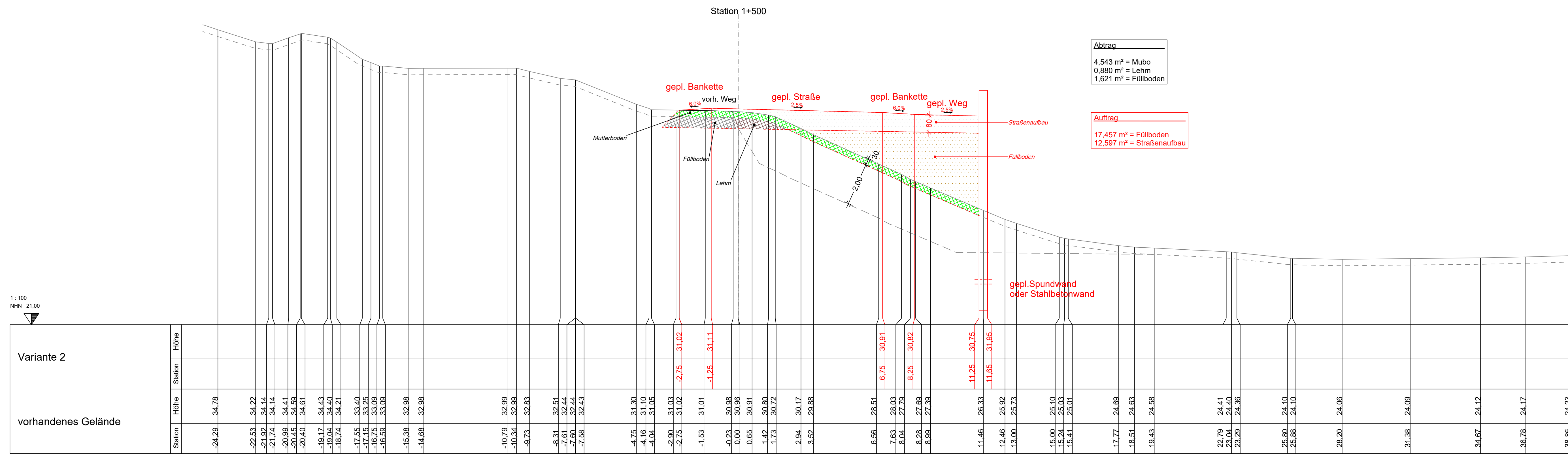
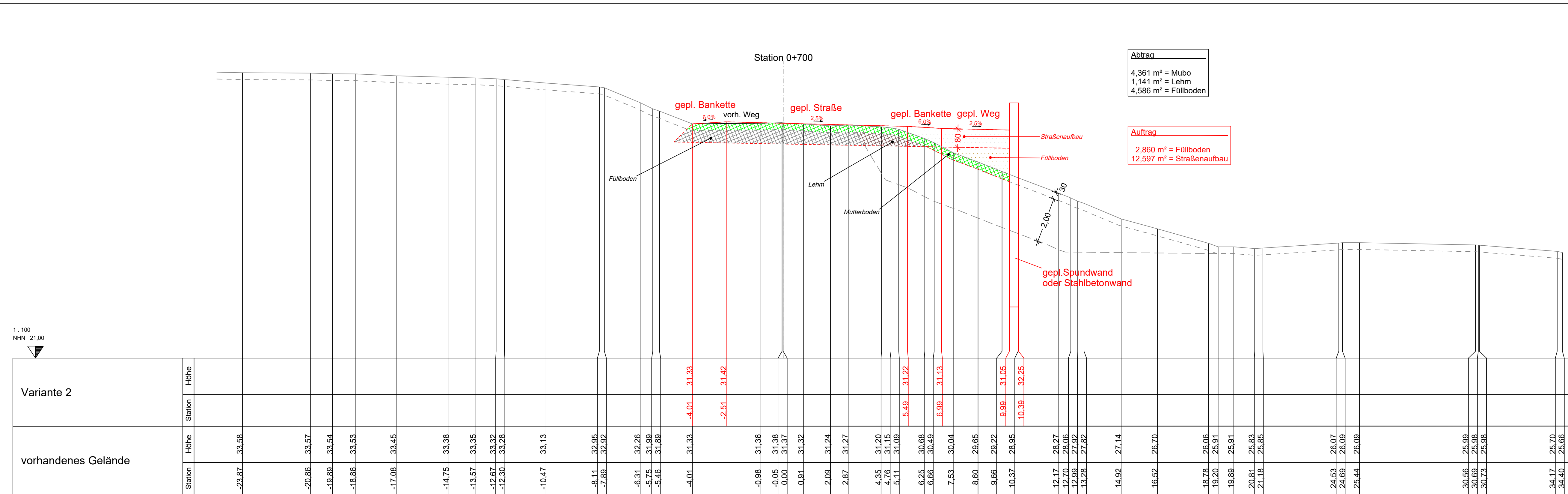
Maßstab : 1:2500	bearbeitet :	10.02.2021	H.L.	Blatt: 2
	geprüft :	10.02.2021	Dr. M.P	
	gesehen :			

Koordinatensystem: CS



STATION
0+700,00
1+500,00

Index	Datum	Art der Änderung	Bearbeiter
<p>Auftraggeber:</p>  <p>DIG Duisburger Infrastrukturgesellschaft mbH Alte Ruhrortler Straße 42-52 47119 Duisburg Telefon: (0203) 803-1 e-mail: mail@duisport.de</p>			
<p>Vorhaben:</p> <p>Machbarkeitsstudie zur Verlängerung der Osttangente von L 237 (Moerser Straße) bis L 473 (Emmericher Straße)</p>			
<p>Planverfasser:</p>  <p>Ingenieurgesellschaft H2P mbH Gewerbestraße 4 46562 Voerde</p> <p>Telefon 02855 / 96 34 0 Fax 02855 / 96 34 34 E-Mail info@ig-h2p.de Internet www.ig-h2p.de</p>			<p>gez./bear.: Lo / Ha</p> <p>geprüft: Dr. M.P.</p> <p>Datum: 10.02.2020</p> <p>Projekt-Nr.: H2P_2020_014</p> <p>Pfad.: C:\CARD_Projekte\CARD2011 H2P_2020_014_OSTTANGENTE</p> <p>Dateiname: 01-RP-Var1-Massen_PLT</p> <p>Plangröße: 95,5 x 47,7</p> <p>Maßstab: 1:100</p> <p>Anlage:</p> <p>Blatt: 3</p>
<p>Planarstellung:</p> <p>Machbarkeitsstudie</p> <p>Regelprofil Variante 1</p>			
<p>Koordinatensystem: UTM Nordhalbkugel, Zone: 32</p> <p>Achse 1: 60/60/7</p>			



STATION
0+700,000
1+500,000

Index	Datum	Art der Änderung	Bearbeiter

Auftraggeber: dig Duisburger Infrastrukturgesellschaft mbH
Alte Ruhrortler Straße 42-52
47119 Duisburg
Telefon: (0203) 803-1
e-mail: mail@duisport.de

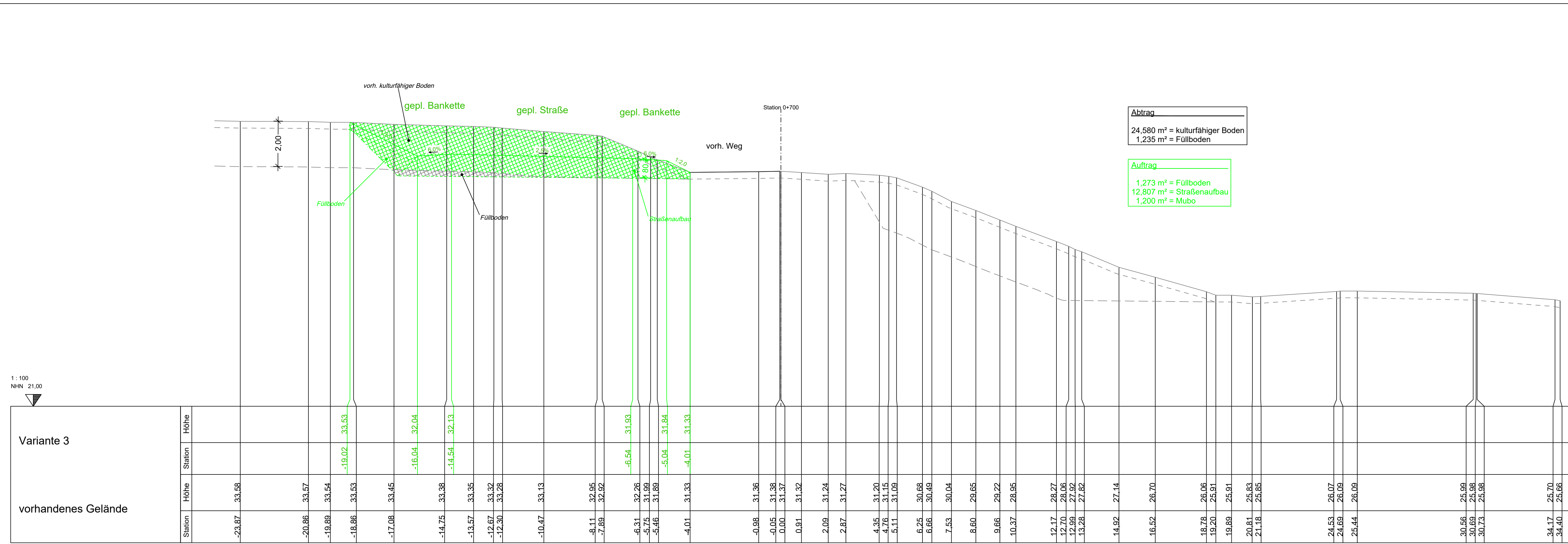
Vorhaben: Machbarkeitsstudie zur Verlängerung der Osttangente von L 237 (Moerser Straße) bis L 473 (Emmericher Straße)

Planverfasser: H2P Ingenieurgesellschaft H2P mbH
Gewerbestraße 4
46562 Voerde
Telefon: 02855 / 96 34 0
Fax: 02855 / 96 34 34
E-Mail: info@h2p.de
Internet: www.h2p.de

gez./bear.: Lo / Ha
geprüft: Dr. M.P.
Datum: 10.02.2020
Projekt-Nr.: H2P_2020_014
Pfad.: C:\CARD_Projekte\CARD2011_H2P_2020_014_OSTTANGENTE
Dateiname: 01-RP-Var2-Massen_PLT
Plangröße: 95,5 x 47,7
Maßstab: 1:100
Anlage: 4
Blatt: 4

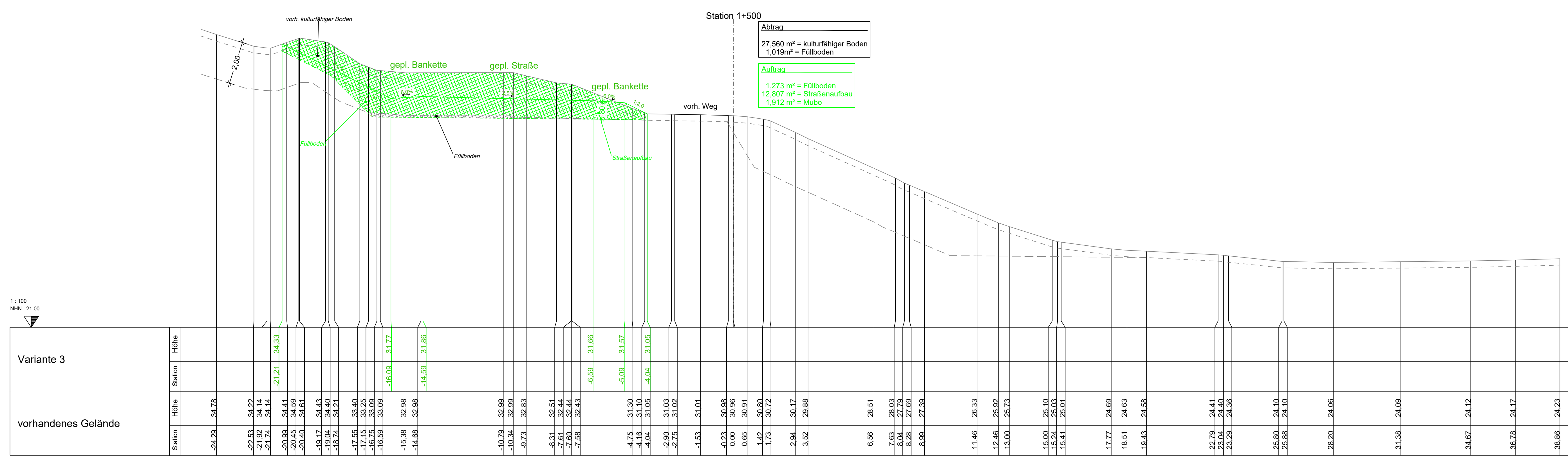
Machbarkeitsstudie
Regelprofil Variante 2

Koordinatensystem: UTM Nordhalbkugel, Zone: 32



Abtrag
 24,580 m² = kulturfähiger Boden
 1,235 m² = Füllboden



Auftrag
 1,273 m² = Füllboden
 12,807 m² = Straßenaufbau
 1,200 m² = Mubo



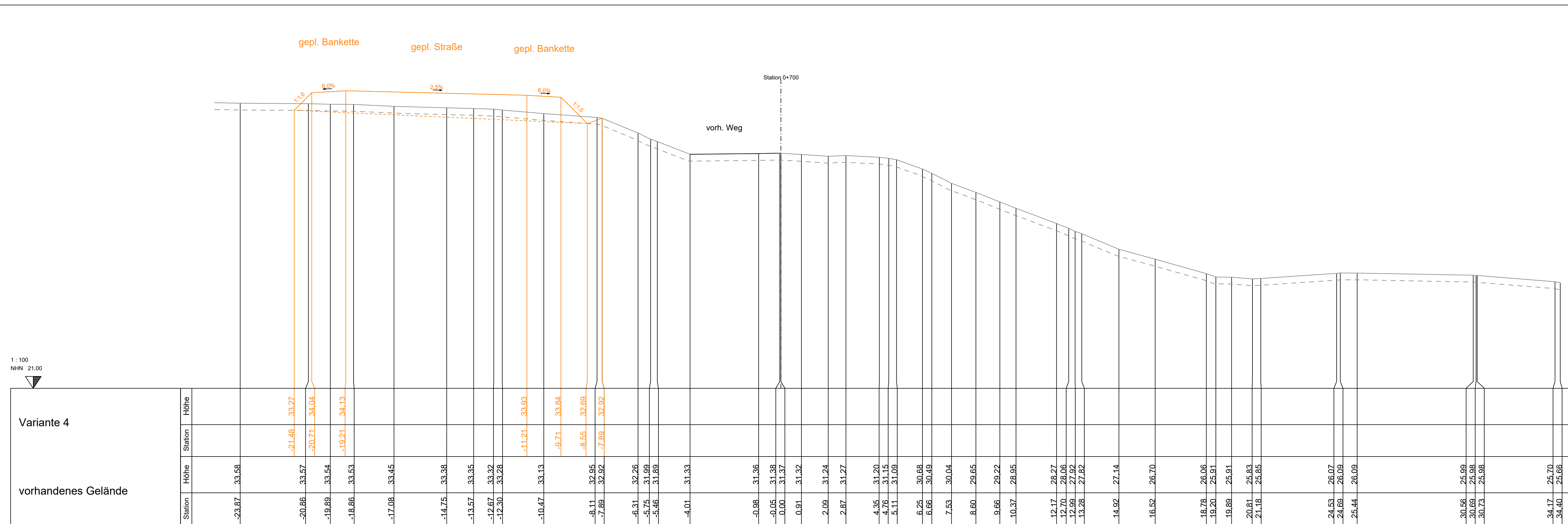
Abtrag
 27,560 m² = kulturfähiger Boden
 1,019 m² = Füllboden

Auftrag
 1,273 m² = Füllboden
 12,507 m² = Straßenaufbau
 1,912 m² = Mubo

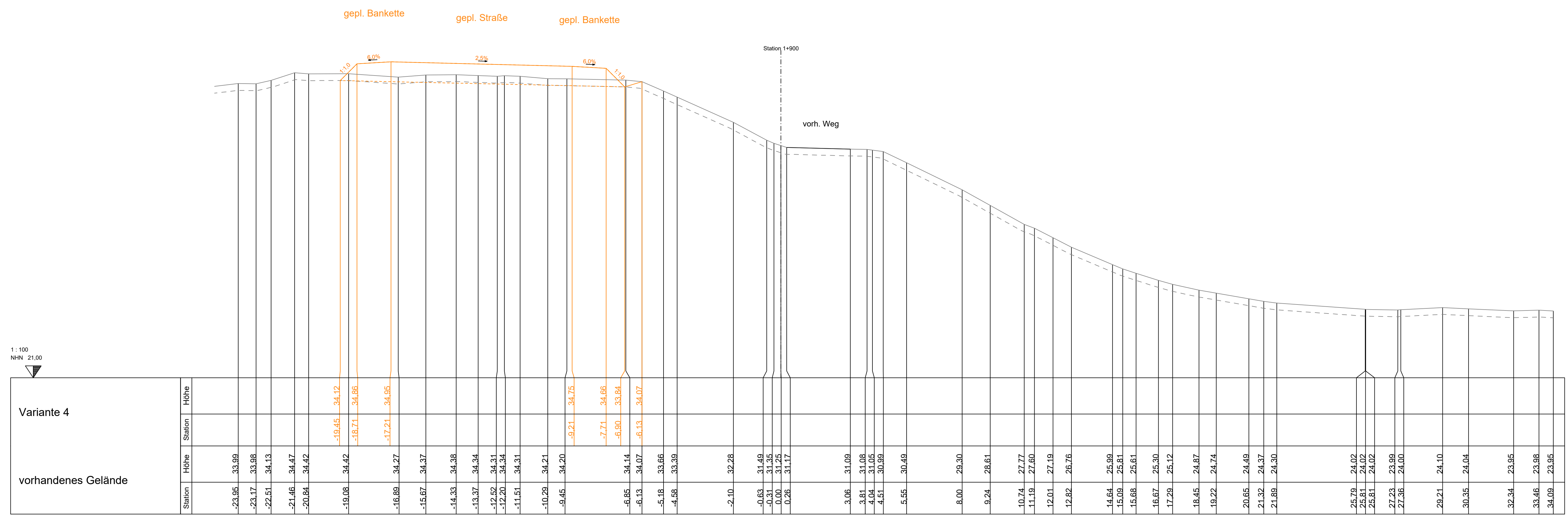
STATION
 0+700,000
 1+500,000

Index	Datum	Art der Änderung	Bearbeiter
Auftraggeber:  DIG Duisburger Infrastrukturgesellschaft mbH Alte Ruhrtorstraße 42-52 47119 Duisburg Telefon: (0203) 803-1 e-mail: mail@duisport.de			
Vorhaben: Machbarkeitsstudie zur Verlängerung der Osttangente von L 237 (Moerser Straße) bis L 473 (Emmericher Straße)			
Planverfasser:  Ingenieurgesellschaft H2P mbH Gewerbestraße 4 46562 Voerde Telefon: 02855 / 96 34 0 Fax: 02855 / 96 34 34 E-Mail: info@h2p.de Internet: www.h2p.de			gez./bear.: Lo / Ha
Voerde, im Februar			geprüft: Dr. M.P.
Datum: 10.02.2020			Projekt-Nr.: H2P_2020_014
Machbarkeitsstudie			Pfad: C:\CARD_Projekte\CARD091 H2P_2020_014_OSTTANGENTE
Regelprofil Variante 3			Dateiname: 01-RP-Var3-Massen-.PLT
Plandarstellung:			Plangröße: 95,5 x 47,7
Maßstab: 1:100			Anlage:
Blatt:			5



Koordinatensystem: UTM Nordhalbkugel, Zone: 32



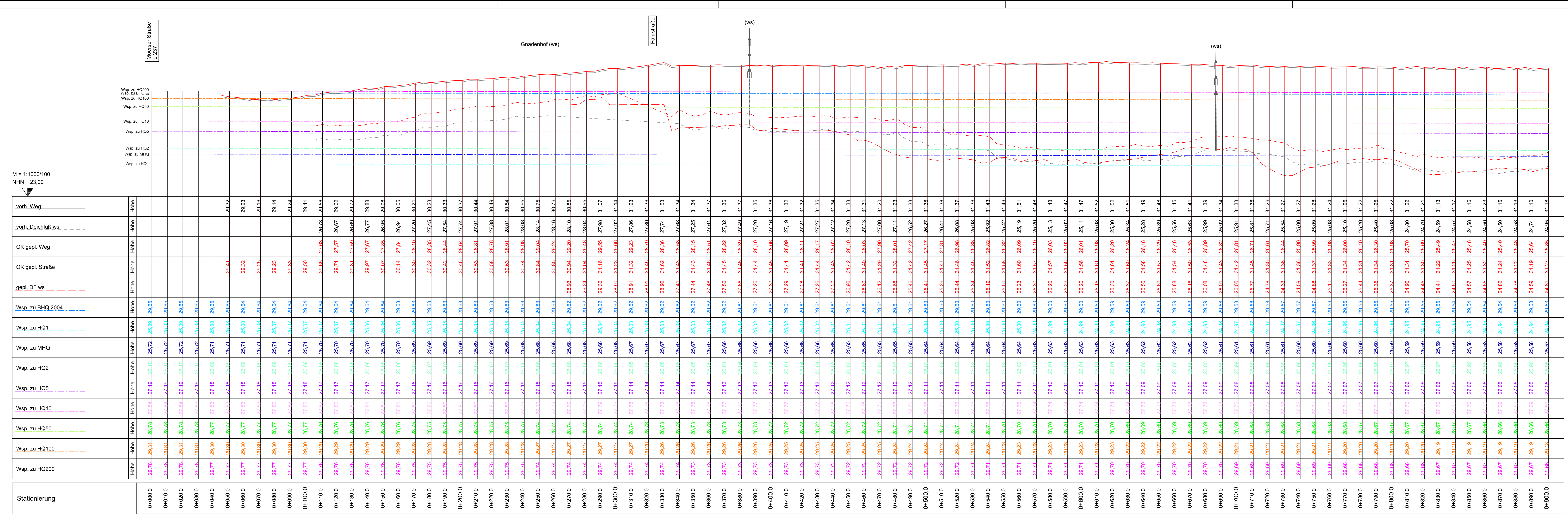
STATION
0+700,000
1+900,000





Machbarkeitsstudie
Regelprofil Variante 4

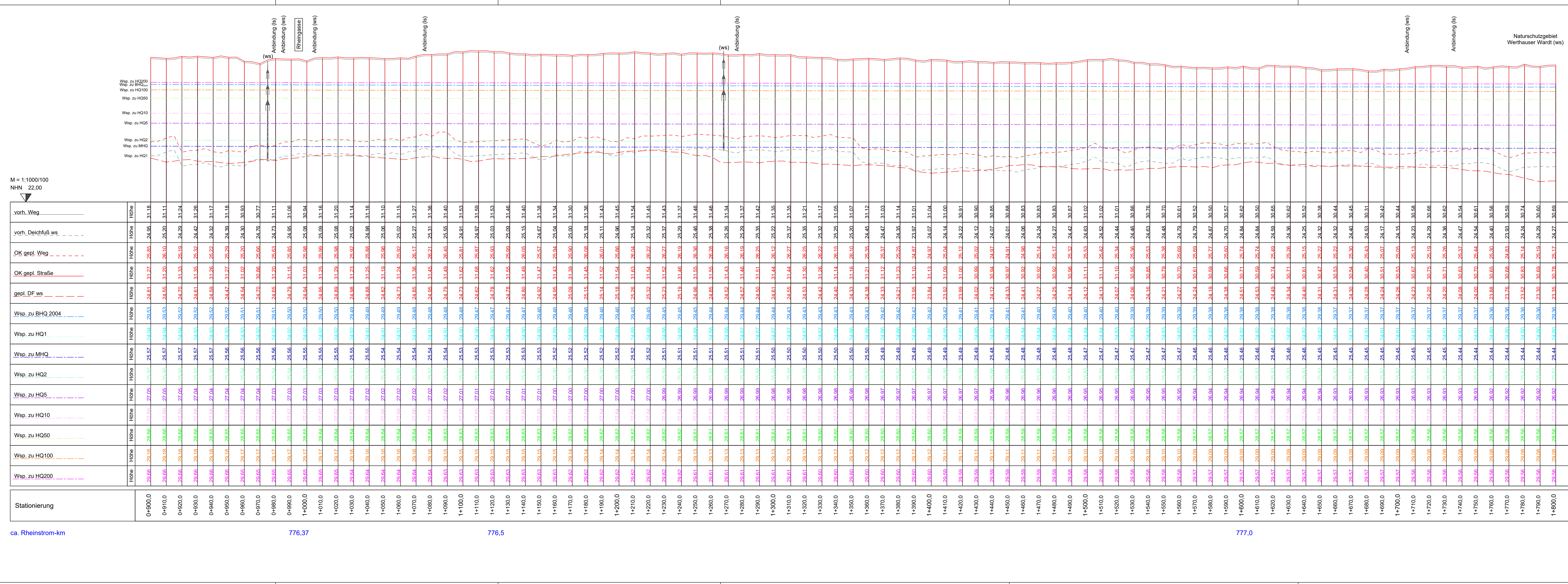
Index	Datum	Art der Änderung	Bearbeiter
Auftraggeber:  Duisburger Infrastrukturgesellschaft mbH Alte Ruhrortler Straße 42-52 47119 Duisburg Telefon: (0203) 803-1 e-mail: mail@duisport.de			
Vorhaben: Machbarkeitsstudie zur Verlängerung der Osttangente von L 237 (Moerser Straße) bis L 473 (Emmericher Straße)			
Planverfasser:  Ingenieurgesellschaft H2P mbH Gewerbestraße 4 46562 Voerde			gez./bear.: Lo / Ha
Voerde, im Februar			geprüft: Dr. M.P.
			Datum: 10.02.2020
			Projekt-Nr.: H2P_2020_014
			Pfad: C:\CARO_Projekte\CAR2021 H2P_2020_014_OSTTANGENTE
			Dateiname: 01-RP-Var4_PLT
Planarstellung: Regelprofil Variante 4			Plangröße: 95,5 x 47,7
			Maßstab: 1:100
			Anlage: 6
			Blatt: 6

Koordinatensystem: UTM Nordhalbkugel, Zone: 32

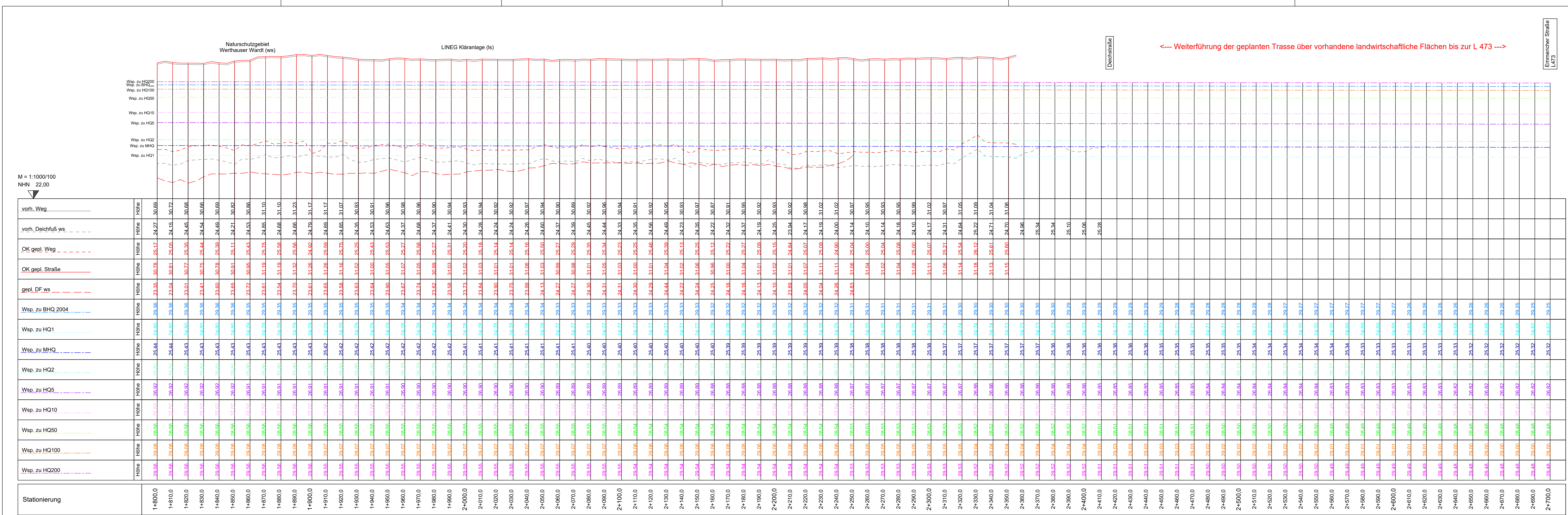


ca. Rheinstrom-km 775,3 775,5 775,63 776,0

a		
Index	Datum	Art der Änderung
		Bearbeiter
Auftraggeber:  DIG Duisburger Infrastrukturgesellschaft mbH Alte Ruhrorter Straße 42-52 47119 Duisburg Telefon: (0203) 803-1 e-mail: mail@dusport.de		
Vorhaben: <p style="text-align: center;">Machbarkeitsstudie zur Verlängerung der Osttangente von L 237 (Moerser Straße) bis L 473 (Emmericher Straße)</p>		
Planverfasser:  Ingenieurgesellschaft H,P mbH Gewerbestraße 4 46562 Voerde		Telefon 02855 / 96 34 0 Fax 02855 / 96 34 34 E-Mail info@ig-h2p.de Internet www.ig-h2p.de
Voerde, im Februar 2021		gez./bear.: Lo / Ha geprüft: Dr. M.P. Datum: 10.02.2021 Projekt-Nr.: H2P_2020_014 Pfad.: C:\CARD_Projekt\CARDEN H2P_2020_014_OSTTANGENTE
Planarstellung: Längsschnitt 1		Plangröße: 123,5 x 38,0 Maßstab: 1:1000/100 Anlage: Blatt: 7



a					
Index	Datum	Art der Änderung			
		Bearbeiter			
Auftraggeber:		DIG Duisburger Infrastrukturgesellschaft mbH Alle Ruhrorter Straße 42-52 47119 Duisburg Telefon: (0203) 803-1 e-mail: mail@dusport.de			
Vorhaben:		Machbarkeitsstudie zur Verlängerung der Osttangente von L 237 (Moerser Straße) bis L 473 (Emmericher Straße)			
Planverfasser:		H2P Ingenieurgesellschaft H.P. mbH Gewerbestraße 4 46622 Voerde Telefon 02855 / 96 34 0 Fax 02855 / 96 34 34 E-Mail info@ig-h2p.de Internet www.ig-h2p.de		gez./bear.:	Lo / Ha
				geprüft:	Dr. M.P.
				Datum:	10.02.2021
Voerde, im Februar				Projekt-Nr.:	H2P_2020_014
				Pfad.:	C:\CARD_Projekte\CARD2021_H2P_2020_014_OSTTANGENTE
Plandarstellung:		Machbarkeitsstudie Längsschnitt 2		Dateiname:	01-LS2_1000.PLT
				Plangröße:	123,5 x 38,0
				Maßstab:	1:1000/100
				Anlage:	
				Blatt:	8

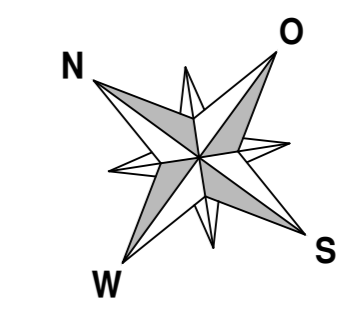
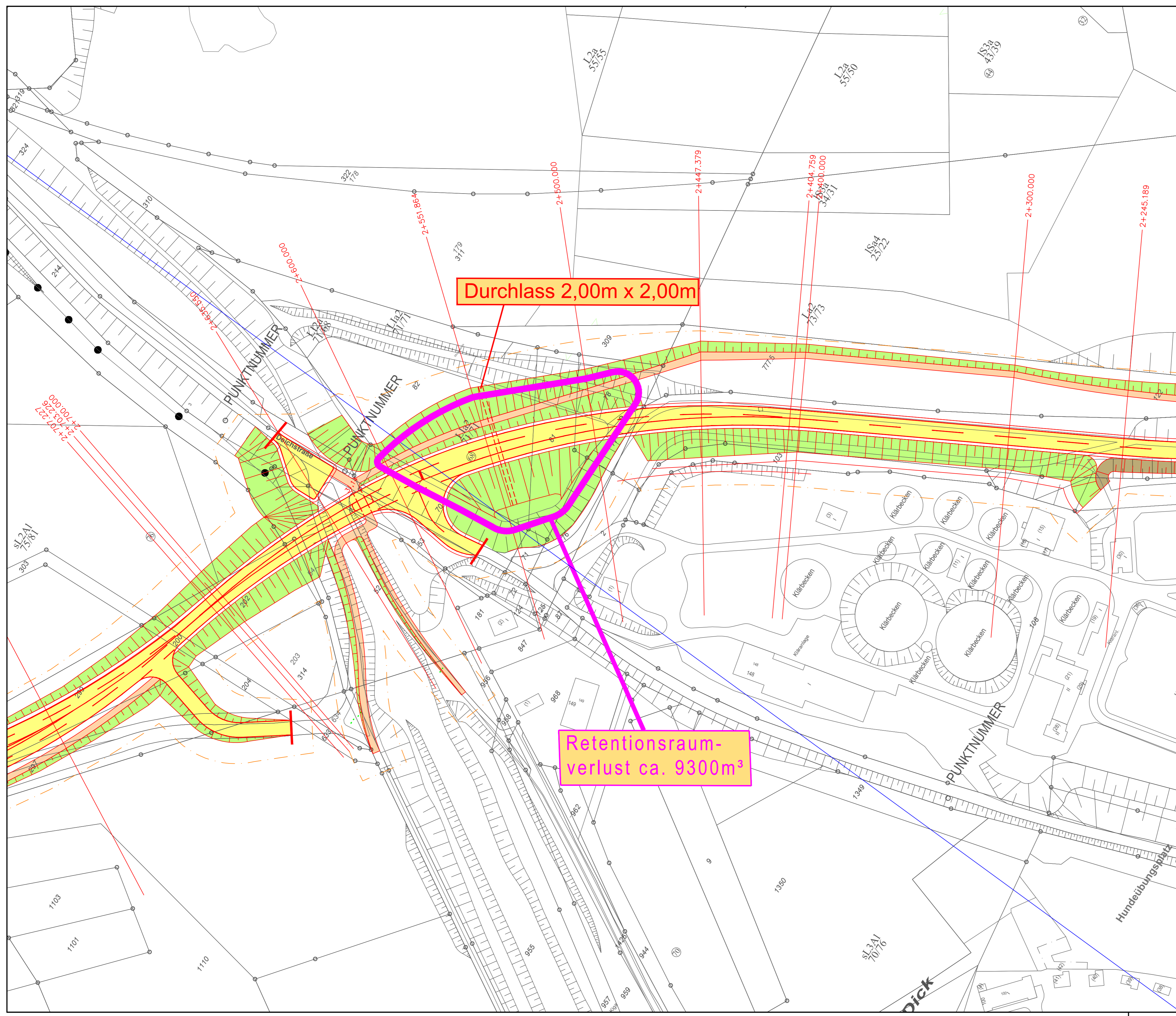


ca. Rheinstrom-km

777,5

778,0

a	Index	Datum	Art der Änderung	Bearbeiter
Auftraggeber:				DIG Duisburger Infrastrukturgesellschaft mbH Alte Ruhrorter Straße 42-52 47119 Duisburg Telefon: (0203) 803-1 e-mail: mail@dusport.de
Vorhaben:				Machbarkeitsstudie zur Verlängerung der Osttangente von L 237 (Moerser Straße) bis L 473 (Emmericher Straße)
Planverfasser:		 Ingenieurgesellschaft H2P mbH Gewerbestraße 4 46562 Voerde Telefon 02855 / 96 34 0 Fax 02855 / 96 34 34 E-Mail info@ig-h2p.de Internet www.ig-h2p.de		gez./bear.: Lo / Ha geprüft: Dr. M.P. Datum: 10.02.2021 Projekt-Nr.: H2P_2020_014
Voerde, im Februar				Pfad.: C:\CARD-Projekte\CARD011 H2P_2020_014_OSTTANGENTE Dateiname: 01-LS3_1000.PLT Plangröße: 123,5 x 38,0 Maßstab: 1:1000/100 Anlage: Blatt: 9
Machbarkeitsstudie				Plandarstellung: Längsschnitt 3
Koordnatesystem: UTM Normabugli, Zone 32				Achse 1



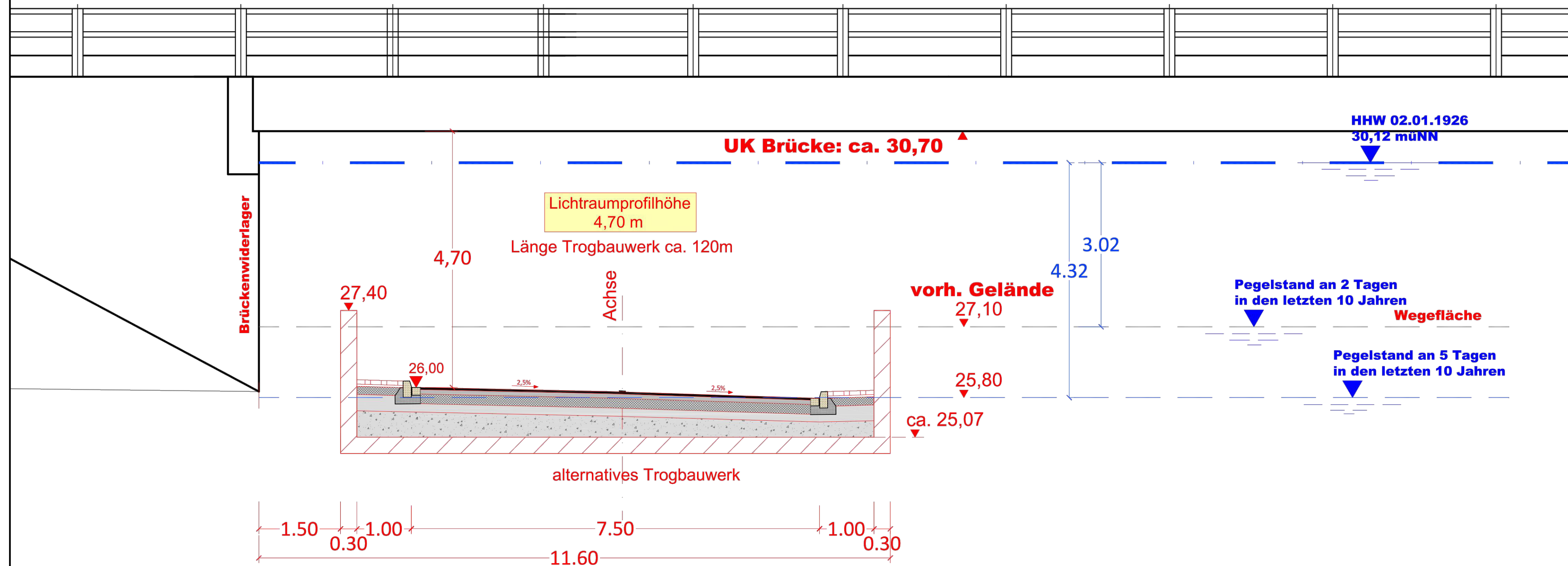
- Verkehrsfläche
- Geh-/Radweg
- Böschung Auftrag
- Böschung Abtrag

<p>Index: Art der Änderung: _____ Name: _____ Datum: _____</p> <p>Bauherr :</p> <div style="text-align: right;"> <p>DIG Duisburger Infrastrukturgesellschaft mbH Alte Ruhrorter Straße 42-52 47119 Duisburg Telefon: (0203) 803-1 e-mail: mail@duisport.de</p> </div>	<p>Entwurfsverfasser :</p> <div style="text-align: right;"> <p>excellence in logistics</p> <p>Duisburger Hafen AG Alte Ruhrorter Straße 42 - 52 47119 Duisburg Tel. 0203/803-1 - Fax 0203/803-232</p> </div>											
<p>Fachplaner :</p> <div style="text-align: right;"> <p>Ingenieurgesellschaft H₂P mbH Gewerbestraße 4 46562 Voerde</p> <p>Telefon : 02855 / 96 34 0 Fax : 02855 / 96 34 34 E-Mail : info@ig-h2p.de Internet : www.ig-h2p.de</p> </div>	<p style="text-align: center; font-size: 1.2em;">Fortführung der Osttangente Rheinhausen</p> <p style="text-align: center;">Machbarkeitsstudie</p> <p style="text-align: center;">Lageplan Bereich Kläranlage</p>											
<p>Maßstab : 1:1000</p>	<table border="1" style="width: 100%; border-collapse: collapse;"> <tr> <td style="width: 25%;">bearbeitet :</td> <td style="width: 25%;">10.02.2021</td> <td style="width: 25%;">H.L.</td> <td style="width: 25%;">Blatt:</td> </tr> <tr> <td>geprüft :</td> <td>10.02.2021</td> <td>Dr.M.P</td> <td rowspan="2" style="text-align: center; vertical-align: middle;">10</td> </tr> <tr> <td>gesehen :</td> <td></td> <td></td> </tr> </table>	bearbeitet :	10.02.2021	H.L.	Blatt:	geprüft :	10.02.2021	Dr.M.P	10	gesehen :		
bearbeitet :	10.02.2021	H.L.	Blatt:									
geprüft :	10.02.2021	Dr.M.P	10									
gesehen :												

Verlängerung "Osttangente"

Schnitt A-A

Brücke Moerser Straße



Index:	Art der Änderung:	Name:	Datum:
--------	-------------------	-------	--------

Bauherr :

dig
excellence in infrastructure

DIG
Duisburger
Infrastrukturgesellschaft mbH
Alte Ruhrorter Straße 42-52
47119 Duisburg
Telefon: (0203) 803-1
e-mail: mail@duisport.de

Entwurfsverfasser :

duisport
excellence in logistics

Duisburger Hafen AG
Alte Ruhrorter Straße 42 - 52
47119 Duisburg
Tel. 0203/803-1 - Fax 0203/803-232

Fachplaner :

H₂P

Ingenieurgesellschaft H₂P mbH
Gewerbstraße 4
46562 Voerde

Telefon : 02855 / 96 34 0
Fax : 02855 / 96 34 34
E-Mail : info@ig-h2p.de
Internet : www.ig-h2p.de

Fortführung der Osttangente Rheinhausen

Machbarkeitsstudie

Querprofil Troglösung

Maßstab : 1:50	bearbeitet :	10.02.2021	H.L.	Blatt: 11
	geprüft :	10.02.2021	Dr. M.P	
	gesehen :			