

## Inhalt

Amtliche  
Bekanntmachungen  
Seiten 161 bis 174

## Amtliche Bekanntmachungen

**Bekanntmachung über die Beteiligung der Öffentlichkeit zum Bebauungsplan Nr. 1300 1. Ergänzung -Obermeiderich- „Zeus-Gelände-Nordteil“ für einen Bereich östlich der Hamborner Straße/BAB 59, südlich der „Alten Emscher in Duisburg“, nördlich der ehemaligen „Walzengießerei Meiderich“ und westlich der Lösorter Straße gemäß § 13 Abs. 2 Nr. 2 des Baugesetzbuches (BauGB) i. V. m. § 3 Planungssicherstellungsgesetz (PlanSiG)**

Der Rat der Stadt hat in seiner Sitzung am 27.03.2023 folgende Beschlüsse gefasst:

1. Für einen Bereich östlich der Hamborner Straße/BAB 59, südlich der „Alten Emscher in Duisburg“, nördlich der ehemaligen „Walzengießerei Meiderich“ und westlich der Lösorter Straße ist der Bebauungsplan Nr. 1300 gemäß § 13 Abs. 1 BauGB zu ergänzen. Das Verfahren wird unter der Bezeichnung Bebauungsplan Nr. 1300 1. Ergänzung -Obermeiderich- „Zeus-Gelände-Nordteil“ durchgeführt.
2. Der Bebauungsplan Nr. 1300 1. Ergänzung -Obermeiderich- „Zeus-Gelände-Nordteil“ wird in der Prioritätenliste des Bezirkes Meiderich/Beeck an Position 5 geführt.
3. Gemäß § 13 Abs. 2 Nr. 1 BauGB wird von der frühzeitigen Beteiligung der Öffentlichkeit nach § 3 Abs. 1 BauGB sowie der Unterrichtung der Einwohnerinnen und Einwohner nach § 23 Gemeindeordnung Nordrhein-Westfalen (GO NRW) abgesehen.
4. Der Entwurf des Bebauungsplanes Nr. 1300 1. Ergänzung -Obermeiderich- „Zeus-Gelände-Nordteil“ wird mit der Begründung beschlossen. Zu diesem Entwurf des Bebauungsplanes Nr. 1300 1. Ergänzung -Obermeiderich- „Zeus-Gelände-Nordteil“ einschließlich seiner Begründung wird der Öffentlichkeit gemäß § 13 Abs. 2 Nr. 2 BauGB auf die Dauer von zwei Wochen Gelegenheit zur Stellungnahme gegeben.

Ziel und Zweck der Ergänzung des Bebauungsplanes ist die Festsetzung von Zusatzkontingenten zu den Schall-Emissionskontingenten.

Der Entwurf des Bebauungsplanes Nr. 1300 1. Ergänzung -Obermeiderich- „Zeus-Gelände-Nordteil“ kann mit der Begründung einschließlich des Umweltberichts in der Zeit

vom 11.05.2023 bis 02.06.2023

einschließlich im Internet unter

[www.duisburg.de/bauleitplanung](http://www.duisburg.de/bauleitplanung)

öffentlich eingesehen werden.

Als zusätzliches Informationsangebot gem. § 3 Abs. 2 PlanSiG können die Planunterlagen beim Amt für Stadtentwicklung und Projektmanagement, Stadthaus, Friedrich-Albert-Lange-Platz 7, Eingang Moselstraße, 47051 Duisburg, eingesehen werden. Hierfür sind Termine zur Einsichtnahme telefonisch montags bis donnerstags von 8:00 bis 12:00 Uhr und von 13:00 bis 16:00 Uhr sowie freitags von 8:00 bis 14:00 Uhr (mit Ausnahme der Betriebsschließung am 19.05.2023) unter den am Ende des Bekanntmachungstextes aufgeführten Kontaktdaten innerhalb der Auslegungsfrist individuell zu vereinbaren.

An diesen Stellen können neben dem Bebauungsplan und der Begründung Informationen in Form von Gutachten und Untersuchungen eingesehen werden.

Während der Auslegungsfrist können Stellungnahmen beim Oberbürgermeister der Stadt Duisburg, zweckmäßigerweise beim Amt für Stadtentwicklung und Projektmanagement, unter den am Ende des Bekanntmachungstextes aufgeführten Kontaktdaten, abgegeben werden. Stellungnahmen, die nicht rechtzeitig abgegeben werden, können bei der Beschlussfassung über den Bebauungsplan unberücksichtigt bleiben, sofern die Stadt Duisburg deren Inhalt nicht kannte oder nicht hätte kennen müssen und deren Inhalt für die Rechtmäßigkeit des Bebauungsplanes nicht von Bedeutung ist.

Der Bebauungsplan Nr. 1300 1. Ergänzung -Obermeiderich- „Zeus-Gelände-Nordteil“ wird im vereinfachten Verfahren nach § 13 BauGB aufgestellt. Im vereinfachten Verfahren nach § 13 BauGB wird von der Umweltprüfung nach § 2 Abs. 4 BauGB, von dem Umweltbericht nach § 2a BauGB, von der Angabe nach § 3 Abs. 2 Satz 2 BauGB, welche Arten umweltbezogener Informationen verfügbar sind, sowie von der zusammenfassenden Erklärung nach § 10 Abs. 4 BauGB abgesehen. Auf die Durchführung einer Umweltprüfung gemäß § 2 Abs. 4 BauGB wird verzichtet.

Auskünfte können nur telefonisch montags bis donnerstags von 8:00 bis 12:00 Uhr und von 13:00 bis 16:00 Uhr sowie freitags von 8:00 bis 14:00 Uhr unter den am Ende des Bekanntmachungstextes aufgeführten Kontaktdaten oder nach vorheriger Terminabsprache erteilt werden.

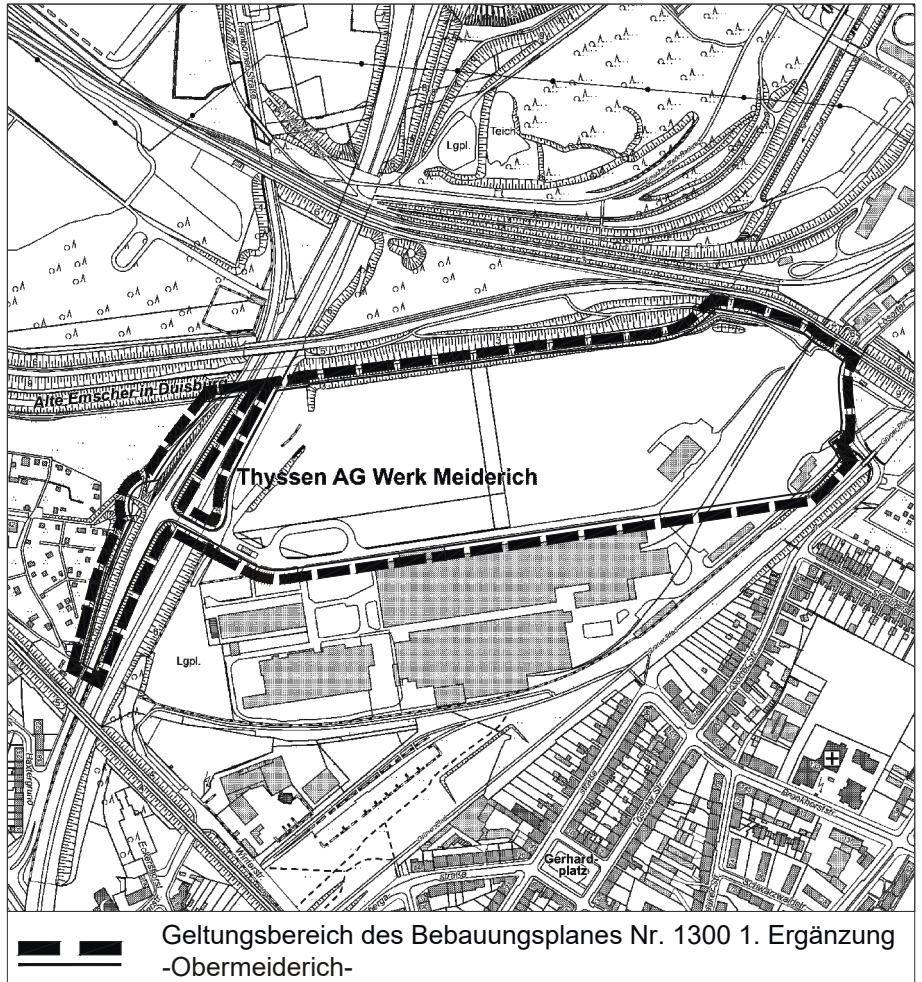
Duisburg, den 28. März 2023

Der Oberbürgermeister  
Im Auftrag

Trappmann

Auskunft erteilt:  
Herr John  
Amt für Stadtentwicklung und  
Projektmanagement  
Abteilung Stadtplanung  
Stadthaus  
Friedrich-Albert-Lange-Platz 7  
(Eingang Moselstraße)  
47051 Duisburg  
Raum E 37  
Tel.-Nr.: 0160/96814046  
e.john@stadt-duisburg.de

Gemäß Datenschutz-Grundverordnung wird darauf hingewiesen, dass personenbezogene Daten in den abgegebenen Stellungnahmen zum Zweck der Abwägung nach dem Baugesetzbuch erhoben und gespeichert werden.  
Weitere Informationen sowie Hinweise zum Datenschutz finden Sie unter <https://www.duisburg.de/datenschutz>.



**Bekanntmachung gemäß § 2 Abs. 1 Baugesetzbuch (BauGB)**

Der Rat der Stadt hat in seiner Sitzung am 27.03.2023 folgenden Beschluss gefasst:

Für einen Bereich zwischen der Deichstraße im Norden, der Friedrich-Ebert-Straße im Osten, der Homberger Straße sowie dem Richard-Hindorf-Platz im Süden und der Dammstraße im Westen ist ein Bebauungsplan im Sinne des § 30 Abs. 1 Baugesetzbuch (BauGB) aufzustellen.

Das Verfahren wird unter der Bezeichnung **Bebauungsplan Nr. 1292 -Ruhrort- „Am Eisenbahnassin“** durchgeführt.

Duisburg, den 11. April 2023

Der Oberbürgermeister  
Im Auftrag

Trappmann

Auskunft erteilt:  
Frau Brauckmann  
Tel.-Nr.: 0160 96823239

**Bekanntmachung gemäß § 2 Abs. 1 Baugesetzbuch (BauGB)**

Der Rat der Stadt hat in seiner Sitzung am 09.02.2023 folgenden Beschluss gefasst:

Die Aufstellungsbeschlüsse der aufgelisteten Bauleitpläne werden gemäß § 2 Abs. 1 BauGB i. V. m. § 1 Abs. 8 BauGB aufgehoben.

Bauleitplan Nr.	Ortsteil/Stadtbezirk	Aufstellungs- beschluss
<b>WALSUM</b>		
Bpl 1045	Vierlinden	08.12.2003
Bpl 1111	Vierlinden	27.04.2009
Bpl 865 1. Änderung	Walsum	16.11.2006
Fnp 1.19	Alt-Walsum	16.11.2006
Bpl 769 C	Aldenrade	12.07.2004
Bpl 801 I	Walsum	09.12.2003
Bpl 802	Walsum	28.11.1983
<b>HAMBORN</b>		
Fnp 2.28	Röttgersbach	09.03.2009
Bpl 688 A 1. Änderung	Marxloh	26.09.2016
Bpl 1133	Obermarxloh	28.09.2009
Fnp 2.29	Obermarxloh	28.09.2009
Fnp 2.34	Obermarxloh	02.03.2012
Bpl 698 I B	Obermarxloh	01.03.2004
Bpl 602 II 1. textl. Ergänzung	Neumühl	01.03.2004
Bpl 607 I	Neumühl	09.12.2002
Bpl 621 1. Änderung	Neumühl	11.12.2006
Fnp 2.24	Neumühl	11.12.2006
Bpl 896	Neumühl	25.06.1984
Bpl 1039	Neumühl	04.05.2006
Fnp 2.22	Neumühl	04.05.2006
Bpl 1046	Alt-Hamborn	01.03.2004
Bpl 1090	Alt-Hamborn	15.09.2006
Bpl 1167	Alt-Hamborn	28.03.2011
Fnp 2.32	Alt-Hamborn	28.03.2011
Bpl 384 1. Änderung	Hamborn	27.04.2015
<b>MEIDERICH-BEECK</b>		
Bpl 674 1.textl. Ergänzung	Beeck	01.04.2004
Bpl 1029	Untermeiderich	01.10.2001
Bpl 1158 I 1. Änderung	Obermeiderich	02.07.2018
Bpl 1164	Obermeiderich	28.03.2011



<b>HOMBERG-RUHRORT-BAERL</b>		
Bpl 1073	Ruhrort	09.05.2005
Bpl 1117	Ruhrort	28.04.2008
Fnp 5.48	Kaßlerfeld	28.04.2008
Fnp 4.25	Ruhrort	28.09.2009
Bpl 1043	Alt-Homberg	16.10.2003
Bpl 1054	Alt-Homberg	24.05.2004
Bpl 1162	Alt-Homberg	06.12.2010
Bpl 931	Hochheide	01.04.2004
Bpl 1062	Baerl	14.10.2004
Fnp 4.22	Baerl	
Bpl 1063	Baerl	08.11.2004
Bpl 1088	Baerl	18.09.2006
Bpl 1140	Baerl	07.12.2009
Bpl 16	Homberg	23.03.1964
Bpl 28	Homberg	28.11.1967
Bpl 37	Homberg	20.12.1972
Bpl 38	Homberg	20.12.1972
Bpl 39	Homberg	20.12.1972
Bpl 984	Duisburg	15.12.1997
<b>MITTE</b>		
Bpl 962	Altstadt	07.12.1992
Bpl 1003	Altstadt	06.09.1999
Bpl 912	Duisburg	09.06.1986
Bpl 1056 II	Kaßlerfeld	01.04.2004
Fnp 5.42	Kaßlerfeld	01.04.2004
Bpl 1117	Ruhrort	28.04.2008
Fnp 5.48	Kaßlerfeld	28.04.2008
Bpl 1059	Duissern	12.07.2004
Bpl 1180	Duissern	26.03.2012
Bpl 1180 I	Duissern	17.02.2014
Bpl 1131	Neudorf-Nord	09.03.2009
Bpl 1060	Neudorf-Süd	12.07.2004
Bpl 1109	Neudorf-Süd	10.12.2007

Bpl 1110	Neudorf-Süd	10.12.2007
Bpl 1147	Neudorf-Süd	10.05.2010
Fnp 5.53	Mitte	30.05.2011
Bpl 2101	Neudorf-Süd	05.03.2001
Bpl 1009 B	Dellviertel	15.12.2000
Bpl 1009 C	Dellviertel	16.06.2008
Bpl 1050 1. Änderung	Dellviertel	17.09.2007
Bpl 1015	Hochfeld	11.04.2000
Bpl 2102	Hochfeld	05.03.2001
Bpl 2103	Hochfeld	05.03.2001
Bpl 500 A 1. textl. Ergänzung	Hochfeld	17.09.2007
Bpl 564	Wanheimerort	15.07.1991
Bpl 1148	Wanheimerort	10.05.2010
Bpl 976	Duisburg	16.03.1998
Bpl 988	Duisburg	08.06.1998
Bpl 1097	Duisburg	12.04.2007
Bpl 1097 A	Duisburg	12.04.2007
<b>RHEINHAUSEN</b>		
Bpl 51 1. Änderung	Rheinhausen	14.11.2005
Bpl 831	Rheinhausen	07.10.1991
Bpl 930	Rheinhausen	01.06.1987
Bpl 937	Rheinhausen	19.10.1987
Bpl 991	Hochemmerich	10.12.2001
Bpl 1188	Hochemmerich	26.03.2012
Bpl 1005	Bergheim	05.03.2001
Bpl 1057	Bergheim	12.07.2004
Fnp 6.37	Bergheim	12.07.2004
Bpl 1107	Bergheim	25.02.2008
Bpl 1118	Bergheim	16.06.2008
Bpl 1187	Bergheim	26.03.2012
Bpl 1193	Bergheim	10.12.2012
Bpl 1213	Bergheim	23.10.2014
Bpl 1095	Friemersheim	26.04.2007
Bpl 953	Rumeln-Kaldenhausen	10.09.1990



Bpl 1042	Rumeln-Kaldenhausen	28.07.2003
Bpl 960	Duisburg	23.09.1996
Bpl 978	Duisburg	10.11.1997
Bpl 980	Duisburg	15.12.1997
Bpl 989	Duisburg	01.12.1998
Bpl 757 I	Duisburg	23.09.1996
<b>SÜD</b>		
Bpl 1049 I	Bissingheim	08.12.2003
Bpl 1049 II	Bissingheim	08.12.2003
Bpl 1049 III	Bissingheim	08.12.2003
Bpl 1074	Buchholz	27.06.2005
Bpl 1091	Buchholz	17.09.2007
Bpl 1116	Buchholz	28.04.2008
Bpl 1108	Wanheim-Angerhausen	25.02.2008
Bpl 485	Großenbaum	14.12.1964
Bpl 2038	Huckingen	17.10.2013
Fnp 7.42	Duisburg	
Bpl 700 I F 1. Änd. der 1. Änd.	Huckingen	05.07.2011
Bpl 700 I F 2. Änd	Huckingen	08.11.2004
Bpl 1161	Hüttenheim	06.12.2010
Fnp 7.40	Duisburg	06.12.2010
Bpl 897	Ungelsheim	27.08.1984
Bpl 1128	Ungelsheim	08.12.2008
Bpl 1159	Ungelsheim	06.12.2010
Bpl 869	Duisburg	09.05.1983
Bpl 972	Duisburg	23.09.1996



Der Beschluss wurde wie folgt ergänzt:

„Die Verwaltung wird aufgefordert, für den Geltungsbereich des Bebauungsplanes Nr. 1108 – Wanheim-Angerhausen – Verkehrserschließung (Seite 107) einen neuen Aufstellungsbeschluss im Hinblick auf die Umsetzung der Ziele zu erstellen.

Dem Beschlussskizzenentwurf wird unter dem Vorbehalt der Sicherung des Geländes des Bebauungsplanes 1029 als Grün- und Waldfläche und als Ausgleichsfläche für das Ostermann-Projekt zugestimmt.“

Duisburg, den 31. März 2023

Der Oberbürgermeister  
Im Auftrag

Trappmann

*Auskunft erteilt:  
Herr Welke  
Tel.-Nr.: 0203 283-4347*

**Bekanntmachung über die Beteiligung der Öffentlichkeit an der Bauleitplanung gemäß § 3 Absatz 1 Satz 1 Baugesetzbuch (BauGB), zugleich als Unterrichtung der Einwohnerinnen und Einwohner gemäß § 23 Gemeindeordnung Nordrhein-Westfalen (GO NRW)**

Am 11.05.2023 um 17:30 Uhr im Sitzungssaal der Bezirksverwaltung Rheinhausen, Körnerplatz 1, 47226 Duisburg wird der nachstehend aufgeführte Planentwurf in einer öffentlichen Sitzung der Bezirksvertretung Rheinhausen vorgestellt.

**Bebauungsplan Nr. 1283 -Rumeln-Kaldenhausen- „Fußballgolf am Toeppersee“**

Ziel und Zweck des Planentwurfs ist die Schaffung von Planungsrecht für eine Fußballgolfanlage im Bereich der ehemaligen Schwimmbecken und der Liegewiese des ehemaligen Freibads am Toeppersee sowie die Sicherung der notwendigen Erschließung.

Anschließend an die oben genannte Vorstellung besteht die Gelegenheit, sich zu dem Entwurf zu äußern und diesen mit der Verwaltung zu erörtern.

Der erwähnte Planentwurf kann in der Zeit **vom 02.05.2023 bis 10.05.2023** im Internet unter

**[www.duisburg.de/bauleitplanung](http://www.duisburg.de/bauleitplanung)** und beim Amt für Stadtentwicklung und Projektmanagement, Stadthaus, Friedrich-Albert-Lange-Platz 7, Eingang Moselstraße, 47051 Duisburg, montags bis donnerstags von 8:00 bis 12:00 Uhr und von 13:00 bis 16:00 Uhr sowie freitags von 8:00 bis 14:00 Uhr, und eine Stunde vor Beginn der öffentlichen Sitzung vor dem Sitzungssaal eingesehen werden. Bei Bedarf können zusätzliche Termine im Stadthaus innerhalb der Auslegungsfrist individuell vereinbart werden.

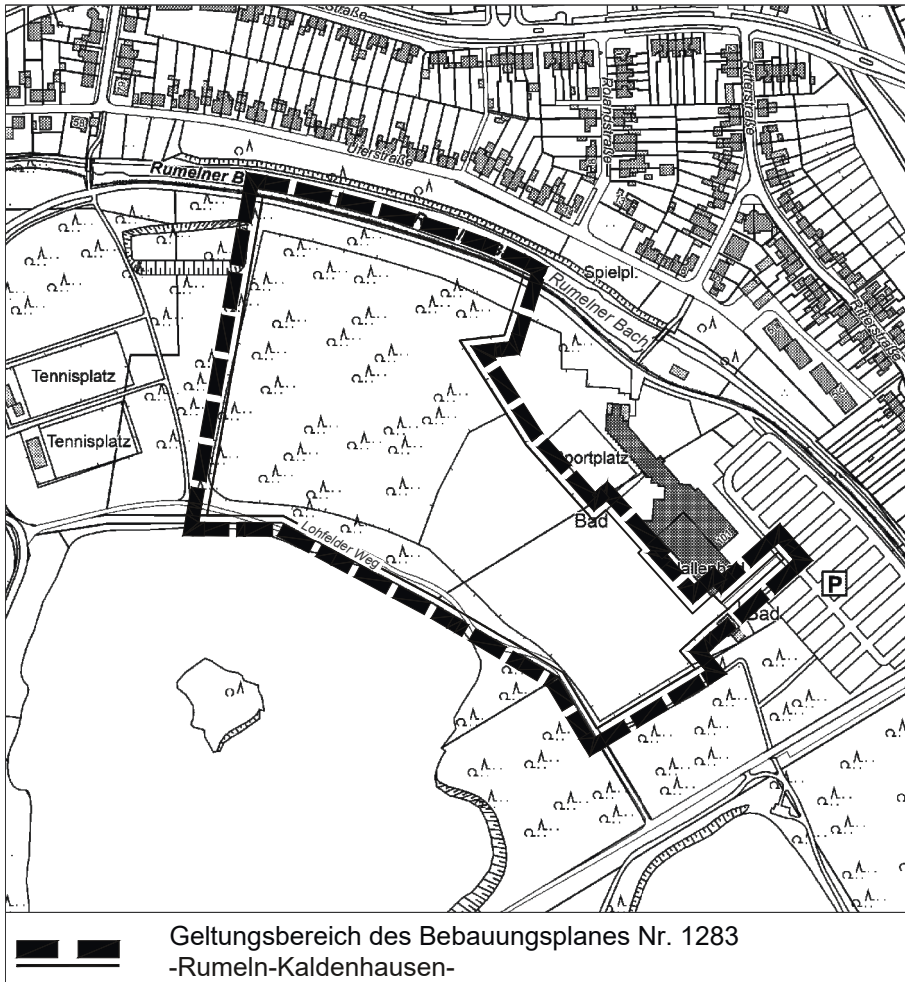
Duisburg, den 11. April 2023

Der Oberbürgermeister  
Im Auftrag

Trappmann

*Auskunft erteilt:  
Herr Michaeli  
Amt für Stadtentwicklung und Projektmanagement  
Abteilung Stadtplanung  
Stadthaus  
Friedrich-Albert-Lange-Platz 7  
(Eingang Moselstraße)  
47051 Duisburg  
Raum 434  
Tel.-Nr.: 0203 283-2555  
[m.michaeli@stadt-duisburg.de](mailto:m.michaeli@stadt-duisburg.de)*

*Gemäß Datenschutz-Grundverordnung wird darauf hingewiesen, dass personenbezogene Daten in den abgegebenen Stellungnahmen zum Zweck der Abwägung nach dem Baugesetzbuch erhoben und gespeichert werden.  
Weitere Informationen sowie Hinweise zum Datenschutz finden Sie unter <https://www.duisburg.de/datenschutz>.*



**Widmung von öffentlichen Verkehrsflächen in Duisburg – Huckingen**

Gemäß § 6 Abs. 1 des Straßen- und Wegegesetzes des Landes Nordrhein-Westfalen (StrWG NW) in der Fassung der Bekanntmachung vom 23. September 1995 (GV. NRW.1995, S. 1028) unter Berücksichtigung der bis heute erfolgten Änderungen wird mit dem auf die öffentliche Bekanntmachung folgenden Tag die Straße

**Thomas-von-Aquin-Weg**

**zwischen Raiffeisenstraße im Westen, Albertus-Magnus-Straße im Norden und der südlichen Grenze des Flurstücks 1253, der Gemarkung Huckingen, Flur 65,**

gemäß dem zu dieser Veröffentlichung gehörenden Lageplan,

als Gemeindestraße für den öffentlichen Verkehr gewidmet.

Die Widmung erfolgt unbeschränkt.

**Rechtsbehelfsbelehrung:**

Gegen diese Widmungsverfügung kann innerhalb eines Monats nach Bekanntgabe Klage erhoben werden. Die Klage ist bei dem Verwaltungsgericht Düsseldorf in Düsseldorf einzulegen.

Duisburg, den 29. März 2023

Der Oberbürgermeister  
Im Auftrag

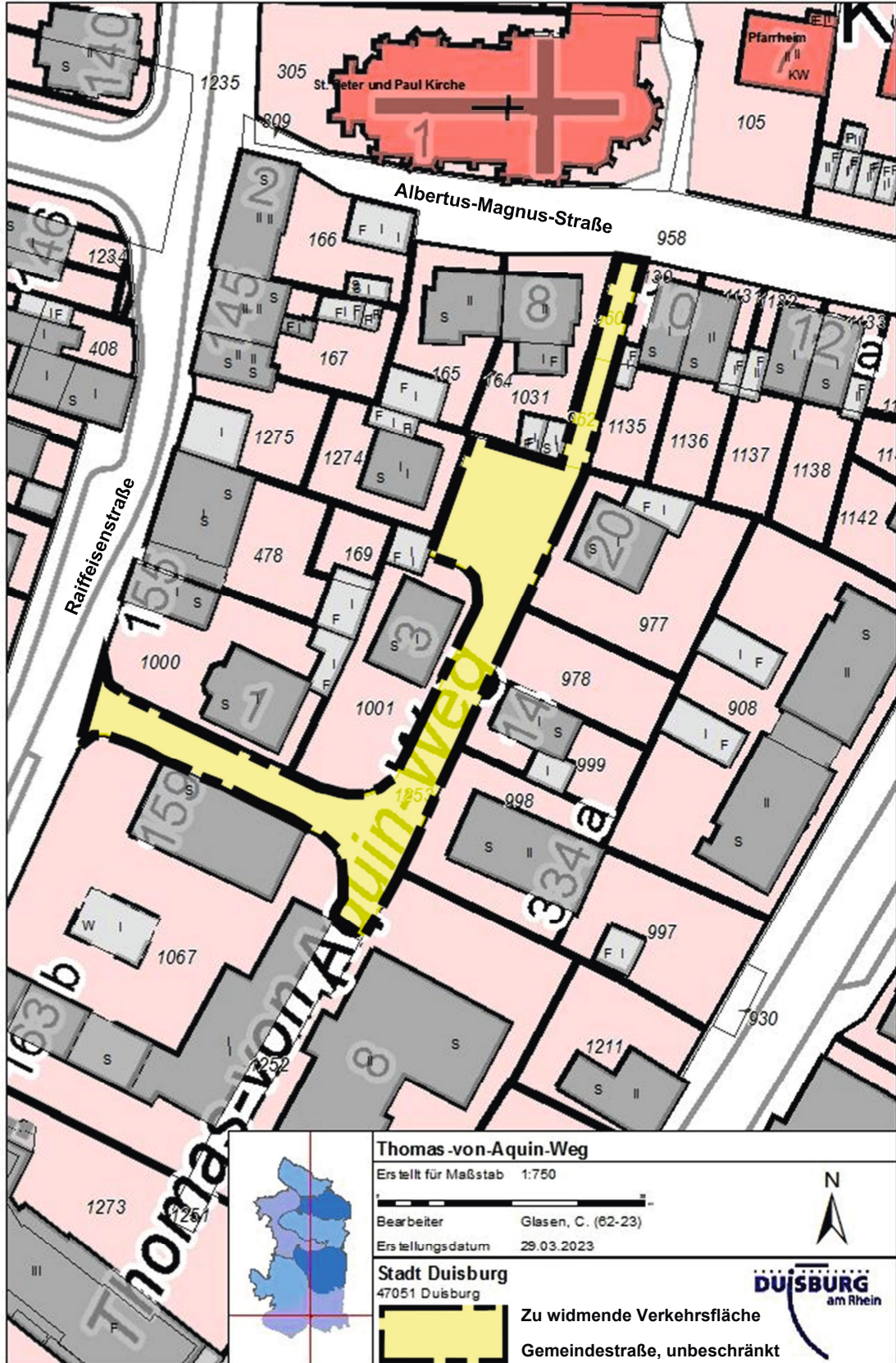
Geer  
Amt für Bodenordnung, Geomanagement  
und Kataster

Auskunft erteilt:  
Herr Glasen  
Tel.-Nr.: 0203 283-2353



Auszug aus dem Geoportal

343.421,23/ 5.692.853,73



343.293,77/ 5.692.658,54



**Ungültigkeitserklärung eines städtischen Dienstausweises**

Folgender Dienstausweis wird hiermit für ungültig erklärt:

Dienstausweis der Stadt Duisburg Nr. 55876, ausgestellt für Herrn Thorsten Firzlaff

Duisburg, den 11. April 2023

Der Oberbürgermeister  
Im Auftrag

Klaas

*Auskunft erteilt:  
Frau Klaas  
Tel.-Nr.: 0203 283-7927*

Nach § 10 Abs. 2 Satz 7 Landeszustellgesetz NRW gilt die Zustellung im Wege der öffentlichen Bekanntmachung zwei Wochen nach dem Tag der Bekanntmachung bzw. nach der Veröffentlichung der Benachrichtigung als zugestellt. Eine Speicherung der personenbezogenen Daten ist über diesen Zeitpunkt nicht mehr notwendig.

Nach Artikel 17 Abs. 1 Buchstabe a) Datenschutzgrundverordnung (DSGVO) in Verbindung mit Artikel 5 Abs. 1 Buchstabe c) DSGVO (Grundsatz der Datenminimierung) ist die Stadt Duisburg verpflichtet, personenbezogene Daten unverzüglich zu löschen, sofern sie für die Zwecke, für die sie erhoben oder auf sonstige Weise verarbeitet wurden, nicht mehr notwendig sind.

Aus den vorgenannten Gründen sind die Seiten des Amtsblattes mit personenbezogenen Daten daher leer.



Nach § 10 Abs. 2 Satz 7 Landeszustellgesetz NRW gilt die Zustellung im Wege der öffentlichen Bekanntmachung zwei Wochen nach dem Tag der Bekanntmachung bzw. nach der Veröffentlichung der Benachrichtigung als zugestellt. Eine Speicherung der personenbezogenen Daten ist über diesen Zeitpunkt nicht mehr notwendig.

Nach Artikel 17 Abs. 1 Buchstabe a) Datenschutzgrundverordnung (DSGVO) in Verbindung mit Artikel 5 Abs. 1 Buchstabe c) DSGVO (Grundsatz der Datenminimierung) ist die Stadt Duisburg verpflichtet, personenbezogene Daten unverzüglich zu löschen, sofern sie für die Zwecke, für die sie erhoben oder auf sonstige Weise verarbeitet wurden, nicht mehr notwendig sind.

Aus den vorgenannten Gründen sind die Seiten des Amtsblattes mit personenbezogenen Daten daher leer.

Nach § 10 Abs. 2 Satz 7 Landeszustellgesetz NRW gilt die Zustellung im Wege der öffentlichen Bekanntmachung zwei Wochen nach dem Tag der Bekanntmachung bzw. nach der Veröffentlichung der Benachrichtigung als zugestellt. Eine Speicherung der personenbezogenen Daten ist über diesen Zeitpunkt nicht mehr notwendig.

Nach Artikel 17 Abs. 1 Buchstabe a) Datenschutzgrundverordnung (DSGVO) in Verbindung mit Artikel 5 Abs. 1 Buchstabe c) DSGVO (Grundsatz der Datenminimierung) ist die Stadt Duisburg verpflichtet, personenbezogene Daten unverzüglich zu löschen, sofern sie für die Zwecke, für die sie erhoben oder auf sonstige Weise verarbeitet wurden, nicht mehr notwendig sind.

Aus den vorgenannten Gründen sind die Seiten des Amtsblattes mit personenbezogenen Daten daher leer.



### **Bekanntmachung der Sparkasse Duisburg**

Auf Veranlassung des Gläubigers soll das Sparkassenbuch Nr. 3201645201 der Sparkasse Duisburg für kraftlos erklärt werden. Der Inhaber des Sparkassenbuches wird hiermit aufgefordert, binnen drei Monaten seine Rechte unter Vorlegung des Sparkassenbuches anzumelden, da andernfalls das Sparkassenbuch für kraftlos erklärt wird.

Duisburg, den 3. April 2023

Sparkasse Duisburg  
Der Vorstand

### **Öffentliche Pfandversteigerung**

**LEIHHAUS FRIEDRICH WERDIER KG,  
Filiale Duisburg, Königstr. 76, 47051  
Duisburg,**

**Pfand-Nr.:** 21131 bis 21972 verpfändet vom 01.08.2022 bis 31.10.2022 und ältere, bisher unverkaufte Pfänder am **10. und 11. Mai 2023**, Beginn: 13.00 Uhr, **Kolpinghaus Höntrop**, Wattenscheider Hellweg 76, 44869 **Bochum-Wattenscheid**, Besichtigung: 10.30 - 12.30 Uhr.

Bitte beachten Sie die Informationen auf unserer Internetseite **[www.pfand.de](http://www.pfand.de)**.

Auktionatoren: **Andreas Rückert**, Hauptstr. 107, 76669 Bad Schönborn und **Thorsten Keuchel**, Kirchheimer Str. 20, 67269 Grünstadt, vereidigte und öffentlich bestellte Versteigerer.



# Einfach Wohlfahrtsmarken helfen!



Herausgegeben von:  
Stadt Duisburg, Der Oberbürgermeister  
Amt für Personal- und Organisationsmanagement  
Sonnenwall 77-79, 47049 Duisburg  
Telefon (02 03) 2 83-36 48  
Telefax (02 03) 2 83-25 71  
E-Mail amtsblatt@stadt-duisburg.de  
Das Amtsblatt erscheint zweimal im Monat  
(ohne Sonderausgaben)  
Druck: Amt für Innovation und Zentrale Services

**K 6439**

Postvertriebsstück  
Entgelt bezahlt  
Deutsche Post AG

Oper **Wältigend**  
Schauspiel **gantisch**  
Konzert **lich**  
Ballett **astisch**

THEATER  
DUISBURG 

Kartentelefon: 0203 - 283 62 100 | [www.theater-duisburg.de](http://www.theater-duisburg.de)